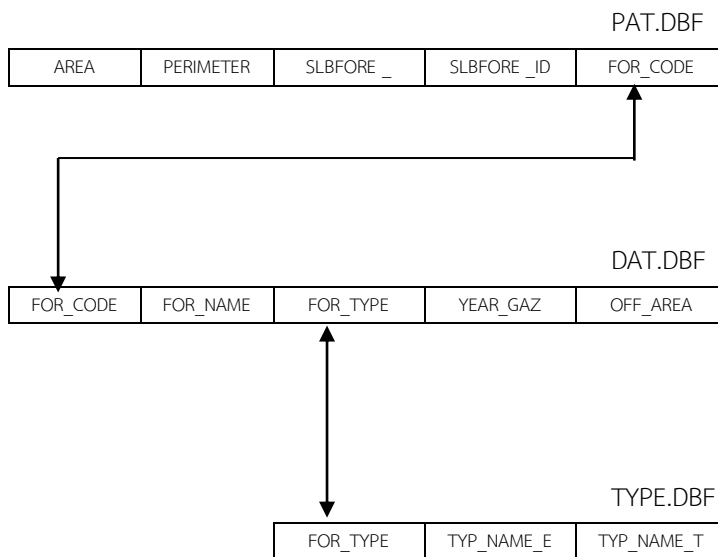


ป่าสงวนแห่งชาติ

Coverage Name : SLBFORE
 Coverage Description : ป่าสงวนแห่งชาติ
 Feature Class : Polygon
 Data Source : กรมอุทยานแห่งชาติ สัตว์ป่าและพันธุ์พืช กระทรวงทรัพยากรธรรมชาติและสิ่งแวดล้อม



Polygon Attribute Tables: PAT.DBF

Item Name	Data Type	Item Description
Area	4,12,F,3	ขนาดพื้นที่ (ตารางเมตร)
Perimeter	4,12,F,3	ความยาวเส้นรอบรูป
Slbfore_id	4,5,B	รหัสป่า
For_code	6,N,0	รหัสประจำป่าสงวนแห่งชาติตามรายชื่อกรมอุทยานแห่งชาติ สัตว์ป่าและพันธุ์พืช

Look up tables: DATA.DBF

Item Name	Data Type	Item Description
For_code	6,N,0	รหัสประจำป่าสงวนแห่งชาติ
For_name	100,C	ชื่อป่าสงวนแห่งชาติ
For_type	2,C	รหัสประเภทป่า
Year_gza	4,N,0	ปีที่ประกาศ
Off_area	4,C	จำนวนพื้นที่ (ไร่)

คำอธิบาย

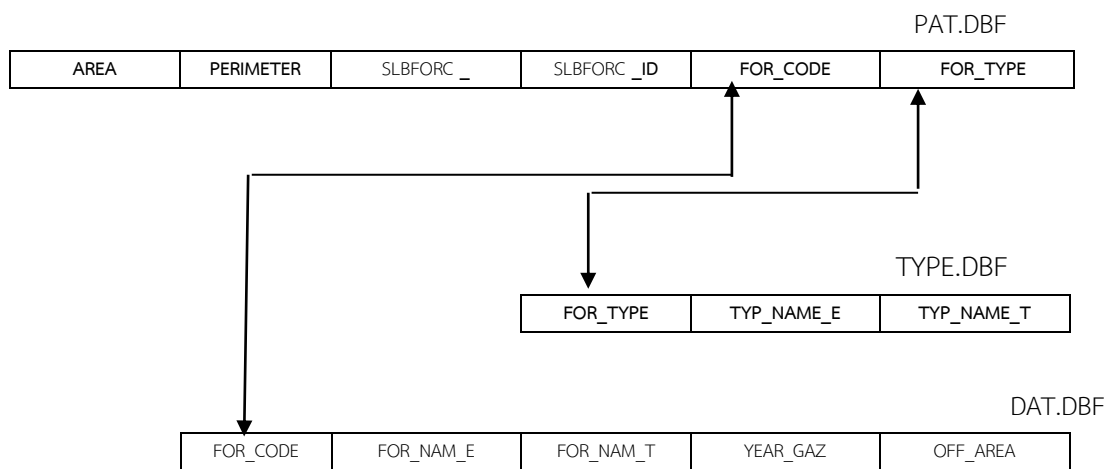
For_type	=	รหัสประเภทป่า
		FR = ป่าสงวนแห่งชาติ
		NF = นอกเขตป่าสงวนแห่งชาติ

Look up Table: TYPE.DBF

Item Name	Data Type	Item Description
For_type	2,C	รหัสประเภทป่า
Typ_name_e	20,C	ประเภทป่าภาษาอังกฤษ
Typ_name_t	20,C	ประเภทป่าภาษาไทย

เขตพื้นที่ป่าเพื่อการอนุรักษ์

Coverage Name : SLBFORC
 Coverage Description : ป่าอนุรักษ์
 Feature Class : Polygon
 Data Source : กรมอุทยานแห่งชาติ สัตว์ป่าและพันธุ์พืช กระทรวงทรัพยากรธรรมชาติและสิ่งแวดล้อม



Polygon Attribute Tables: PAT.DBF

Item Name	Data Type	Item Description
Area	4,12,F,3	ขนาดพื้นที่ (ตารางเมตร)
Perimeter	4,12,F,3	ความยาวเส้นรอบรูป
Slbforc_id	4,5,B	รหัสป่า
For_code	6,N	รหัสประจำป่าอนุรักษ์
For_type	2,C	ประเภทป่าอนุรักษ์

คำอธิบาย

For_type	=	รหัสประเภทป่า
		FR = ป่าสงวนแห่งชาติ
		NF = นอกเขตป่าสงวนแห่งชาติ

Look up Table: DAT.DBF

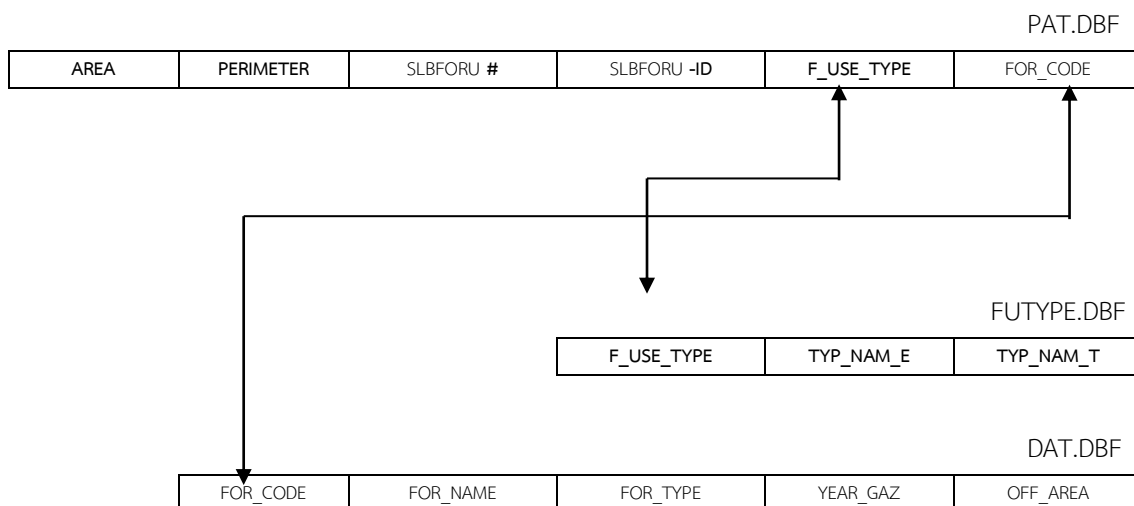
Item Name	Data Type	Item Description
For_code	6,N,0	รหัสประจำป่าอนุรักษ์
For_nam_e	100,C	ชื่อป่าอนุรักษ์ภาษาอังกฤษ
For_nam_t	100,C	ชื่อป่าอนุรักษ์ภาษาไทย
Year_gaz	4,N,0	ปีที่ประกาศ
Off_area	4,C	จำนวนพื้นที่ (ไร่)

Look up Table: TYPE.DBF

Item Name	Data Type	Item Description
For_type	2,C	รหัสประเภทป่า
Typ_nam_e	20,C	ประเภทของป่าอนุรักษ์ภาษาอังกฤษ
Typ_nam_t	20,C	ประเภทของป่าอนุรักษ์ภาษาไทย

การใช้ประโยชน์พื้นที่ป่าไม้

Coverage Name : SLBFORU
 Coverage Description : การใช้ประโยชน์พื้นที่ป่าไม้
 Feature Class : Polygon
 Data Source : กรมอุทยานแห่งชาติ สัตว์ป่าและพันธุ์พืช กระทรวงทรัพยากรธรรมชาติและสิ่งแวดล้อม



Polygon Attribute Tables: PAT.DBF

Item Name	Data Type	Item Description
Area	4,12,F,3	ขนาดพื้นที่ (ตารางเมตร)
Perimeter	4,12,F,3	ความยาวเส้นรอบรูป
Slbforu_id	4,5,B	รหัสป่า
F_use_Type	1,1,C	ประเภทของการใช้ประโยชน์พื้นที่ป่าไม้
For_code	6,N,0	รหัสประจำป่าสงวนแห่งชาติตามรายชื่อกรมอุทยานแห่งชาติ สัตว์ป่า และพันธุ์พืช

คำอธิบาย

F_use_type	=	ประเภทของการใช้ประโยชน์ในพื้นที่ป่า
A	=	Agriculture เขตพื้นที่ป่าที่เหมาะสมต่อการเกษตร
C	=	Conservation เขตพื้นที่ป่าเพื่อการอนุรักษ์
E	=	Economic เขตพื้นที่ป่าเพื่อเศรษฐกิจ
NR	=	Non-RFD Control เขตพื้นที่ป่าที่ไม่อยู่ภายใต้การควบคุมของกรมอุทยานแห่งชาติ สัตว์ป่าและพันธุ์พืช
NF	=	Non Forest ไม่ใช่พื้นที่ป่า

Look up Tables: FUTYPE.DBF

Item Name	Data Type	Item Description
F_use_type	1,1,C	ประเภทของการใช้ประโยชน์ในพื้นที่ป่า
Typ_name_e	30,C	ประเภทของการใช้ประโยชน์ในพื้นที่ป่าภาษาอังกฤษ
Typ_name_t	100,C	ประเภทของการใช้ประโยชน์ในพื้นที่ป่าภาษาไทย

Look up Table: DAT.DBF

Item Name	Data Type	Item Descriptions
For_code	6,N,0	รหัสป่าสงวนแห่งชาติ
For_name	100,C	ชื่อป่าสงวนแห่งชาติ
Foy_type	2,C	รหัสประเภทป่า
Year_gaz	4,N,0	ปีที่ประกาศ
Off_area	4,C	จำนวนพื้นที่ (ไร่)

เขตปฏิรูปที่ดิน

Coverage Name	:	SLBALR
Coverage Description	:	เขตปฏิรูปที่ดิน
Feature Class	:	Polygon
Data Source	:	ข้อมูลพื้นที่ที่มีพระราชกฤษฎีกาประกาศเป็นเขตปฏิรูปที่ดินในจังหวัด พัทลุง ตั้งแต่ พ.ศ. 2536 - พ.ศ. 2551 สำนักงานการปฏิรูปที่ดินจังหวัด พัทลุง ข้อมูลพื้นที่ที่มีพระราชกฤษฎีกาประกาศเป็นเขตปฏิรูปที่ดินในจังหวัด สงขลา ตั้งแต่ พ.ศ. 2532 - พ.ศ. 2552 สำนักงานการปฏิรูปที่ดินจังหวัด สงขลา

Polygon Attribute Tables: PAT.DBF

Item Name	Data Type	Item Description
Slbalr_id	13,N,0	รหัสพื้นที่
Id	3,N	รหัสพื้นที่เขตปฏิรูปที่ดิน
Describe	100,C	คำอธิบาย

พื้นที่ป่าเหลืออยู่ ป่าบก ป่าพรุ ป่าชายเลน

Coverage Name : SLBFOX58
 Coverage Description : พื้นที่ป่าเหลืออยู่ ป่าบก ป่าพรุ ป่าชายเลนในปี พ.ศ. 2558
 Feature Class : Polygons
 Data Source : ข้อมูลดาวเทียม จาก Google Earth ปี พ.ศ. 2558
 สถาบันวิจัยสารสนเทศภูมิศาสตร์ฯ

Polygon Attribute Tables : SLBFOX58.DBF

Item Name	Data Type	Item Description
Area	15,N,6	ขนาดพื้นที่ (ตารางเมตร)
Perimeter	15,N,6	ความยาวเส้นรอบรูป (เมตร)
Lu_code	15,C	รหัสการใช้ที่ดิน
Desc_Th	50,C	คำอธิบายรหัสการใช้ที่ดิน (ภาษาไทย)
Desc_En	50,C	คำอธิบายรหัสการใช้ที่ดิน (อังกฤษ)

ความหลากหลายทางชีวภาพของระบบนิเวศป่าดิบชื้นในลุ่มน้ำทะเลสาบสงขลา

Coverage Name	:	DIVERST_TRF
Coverage Description	:	ความหลากหลายทางชีวภาพของระบบนิเวศป่าดิบชื้นในลุ่มน้ำทะเลสาบ
Feature Class	:	Polygon
Data Source	:	1) สำนักงานนโยบายและแผนทรัพยากรธรรมชาติและสิ่งแวดล้อม, 2548 2) สำนักอนุรักษ์สัตว์ป่า กรมอุทยานแห่งชาติ สัตว์ป่า และพันธุ์พืช, 2549 3) นิรัตน์ และคณะ, 2551 4) สถาบันวิจัยวิทยาศาสตร์และเทคโนโลยีแห่งประเทศไทย, 2552 5) สถานีวิจัยสารสนเทศภูมิศาสตร์ทรัพยากรธรรมชาติและสิ่งแวดล้อม, 2555

Polygon Attribute Tables: PAT.DBF

Item Name	Data Type	Item Description
Area	4,12,F,3	ขนาดพื้นที่ (ตารางเมตร)
Perimeter	4,12,F,3	ความยาวเส้นรอบรูป
DIVERST_ID	4,5,B	รหัสป่า
For_code	6,N,0	รหัสประจำป่าอนุรักษ์ตามรายชื่อกรมอุทยานแห่งชาติ สัตว์ป่าและพันธุ์พืช
For_type	2,C	รหัสประเภทป่า
For_name_e	100,C	ชื่อป่าอนุรักษ์ (ภาษาอังกฤษ)
For_name_t	100,C	ชื่อป่าอนุรักษ์ (ภาษาไทย)
YEAR_GAZ	4,N,0	ปีที่ประกาศ
Off_area	16,N,0	จำนวนพื้นที่ (ไร่)
TYP_NAME_E	20,C	ประเภทป่าภาษาอังกฤษ
TYP_NAM_T	20,C	ประเภทป่าภาษาไทย
Diversity_Plant	255,C	ความหลากหลายทางชีวภาพของพืช
Diversity_Zoo	255,C	ความหลากหลายทางชีวภาพของพืช
Importance_1	255,C	ตัวอย่างชนิดพันธุ์พืช/สัตว์ที่มีความสำคัญ
Importance_2	255,C	ตัวอย่างชนิดพันธุ์พืช/สัตว์ที่มีความสำคัญ
Data_Source	255,C	แหล่งข้อมูล
Year	4,N,0	ปีที่เก็บข้อมูล

ความหลากหลายทางชีวภาพของระบบนิเวศป่าพรุในลุ่มน้ำทะเลสาบสงขลา

Coverage Name	:	DIVERST_SF
Coverage Description	:	ความหลากหลายทางชีวภาพของระบบนิเวศป่าพรุในลุ่มน้ำทะเลสาบ
Feature Class	:	Polygon
Data Source	:	1) สำนักงานนโยบายและแผนทรัพยากรธรรมชาติและสิ่งแวดล้อม, 2548 2) สำนักอนุรักษ์สัตว์ป่า กรมอุทยานแห่งชาติ สัตว์ป่า และพันธุ์พืช, 2549 3) นิรัตน์ และคณะ, 2551 4) สถาบันวิจัยวิทยาศาสตร์และเทคโนโลยีแห่งประเทศไทย, 2552 5) สถานีวิจัยสารสนเทศภูมิศาสตร์ทรัพยากรธรรมชาติและสิ่งแวดล้อม, 2555

Polygon Attribute Tables: PAT.DBF

Item Name	Data Type	Item Description
Area	4,12,F,3	ขนาดพื้นที่ (ตารางเมตร)
Perimeter	4,12,F,3	ความยาวเส้นรอบรูป
DIVERST_ID	4,5,B	รหัสป่า
For_code	6,N,0	รหัสประจำป่าอนุรักษ์ตามรายชื่อกรมอุทยานแห่งชาติ สัตว์ป่าและพันธุ์พืช
For_type	2,C	รหัสประเภทป่า
For_name_e	100,C	ชื่ออนุรักษ์ (ภาษาอังกฤษ)
For_name_t	100,C	ชื่ออนุรักษ์ (ภาษาไทย)
YEAR_GAZ	4,N,0	ปีที่ประกาศ
Off_area	16,N,0	จำนวนพื้นที่ (ไร่)
TYP_NAME_E	20,C	ประเภทป่าภาษาอังกฤษ
TYP_NAME_T	20,C	ประเภทป่าภาษาไทย
Diversity_Plant	255,C	ความหลากหลายทางชีวภาพของพืช
Diversity_Zoo	255,C	ความหลากหลายทางชีวภาพของสัตว์
Importance_1	255,C	ตัวอย่างชนิดพันธุ์พืช/สัตว์ที่มีความสำคัญ
Importance_2	255,C	ตัวอย่างชนิดพันธุ์พืช/สัตว์ที่มีความสำคัญ
Data_Source	255,C	แหล่งข้อมูล
Year	4,N,0	ปีที่เก็บข้อมูล